






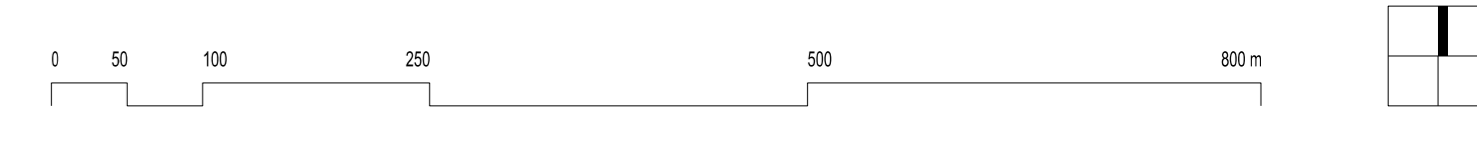
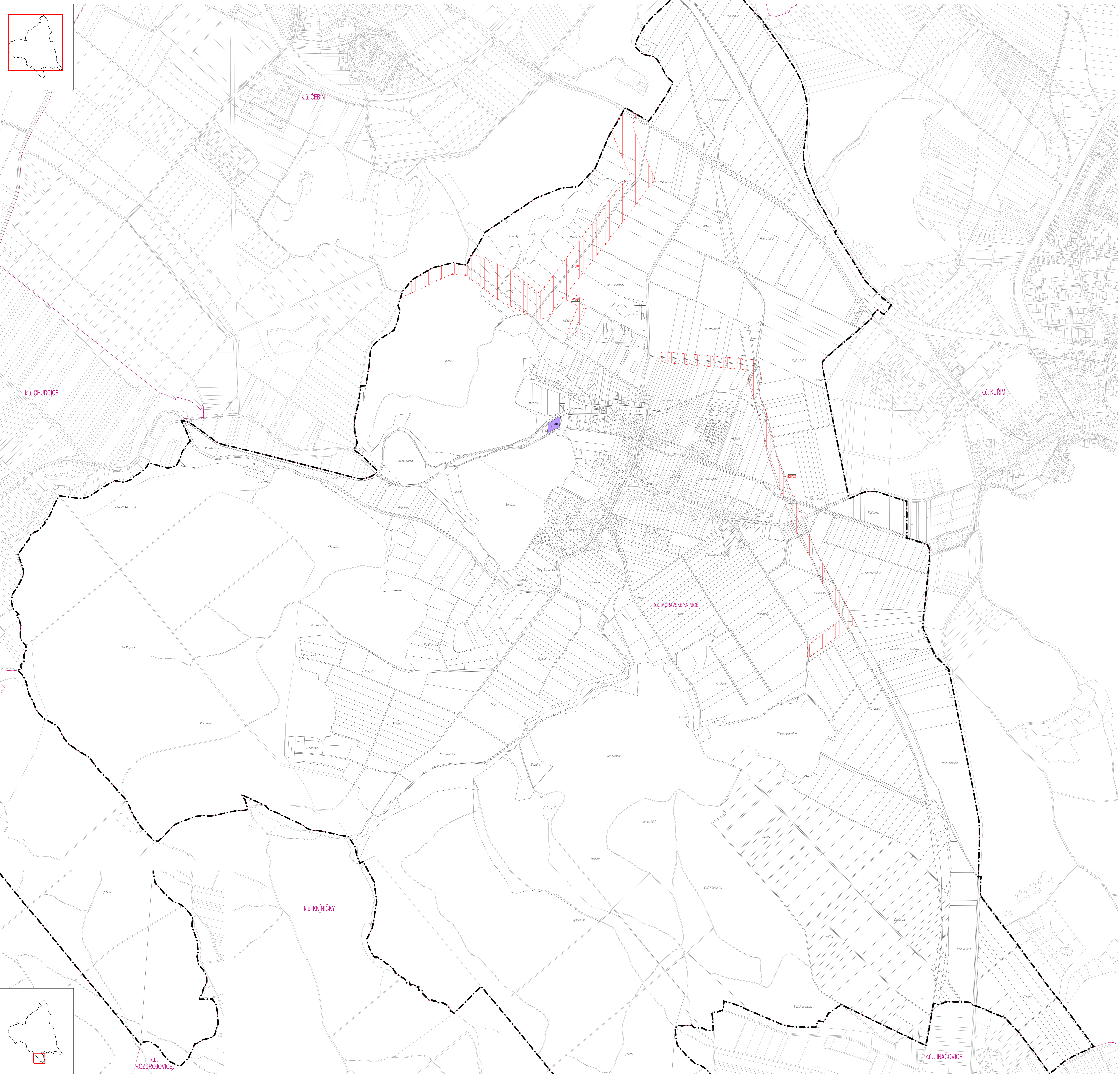
I/03 VÝKRES VEŘEJNĚ PROSPĚŠNÝCH STAVEB, OPATŘENÍ A ASANACÍ

ÚZEMNÍ PLÁN

PLOCHY MEZI KORYTOU PRO VEŘEJNĚ PROSPĚŠNÉ STAVBY PRO TECHNICKOU INFRASTRUKTURU
 PRO NĚJ LEŽÍ PŘÍMA K POZEMKŮM A STAVBAM VYVLAŠTIT
 PLOCHA TECHNICKÉ INFRASTRUKTURY A JEJÍ KÓD
 KORYDOR TECHNICKÉ INFRASTRUKTURY A JEHO KÓD

INFORMATIVNÍ ČÁST
 HRANICE ŘEŠENÉHO ÚZEMÍ - SPRÁVNÍHO ÚZEMÍ OCE MORAVSKÉ KNÍNICE

PRVY MAPOVÉHO DÍLA
 HRANICE KATASTRÁLNÍHO ÚZEMÍ A JEHO NÁZEV
 POLHOPIE - KATASTRÁLNÍ MAPA



ZÁZNAM O ÚČINNOSTI	
Dobrá kopie: <input type="checkbox"/>	Dobrá kopie: <input type="checkbox"/>
Podpis: <input type="checkbox"/>	Podpis: <input type="checkbox"/>
Možná (diferenční) změna: <input type="checkbox"/>	Možná (diferenční) změna: <input type="checkbox"/>
Opisová karta: <input type="checkbox"/>	Opisová karta: <input type="checkbox"/>
Opisová karta: <input type="checkbox"/>	Opisová karta: <input type="checkbox"/>
Zpracoval: <input type="checkbox"/>	Zpracoval: <input type="checkbox"/>
Geografický: <input type="checkbox"/>	Geografický: <input type="checkbox"/>
Mapový: <input type="checkbox"/>	Mapový: <input type="checkbox"/>
Opisová karta: <input type="checkbox"/>	Opisová karta: <input type="checkbox"/>
Technická dokumentace: <input type="checkbox"/>	Technická dokumentace: <input type="checkbox"/>
Technická dokumentace: <input type="checkbox"/>	Technická dokumentace: <input type="checkbox"/>
Název: <input type="checkbox"/>	Název: <input type="checkbox"/>
Územní plán MORAVSKÉ KNÍNICE	Územní plán MORAVSKÉ KNÍNICE
NÁVRH PRO SOUČASNÉ JEDNÁNÍ	NÁVRH PRO SOUČASNÉ JEDNÁNÍ
VÝKRES VEŘEJNĚ PROSPĚŠNÝCH STAVEB, OPATŘENÍ A ASANACÍ	VÝKRES VEŘEJNĚ PROSPĚŠNÝCH STAVEB, OPATŘENÍ A ASANACÍ
1:5 000	1:5 000
103	103

