







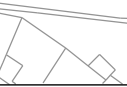
PRVKY REGULAČNÍHO PLÁNU

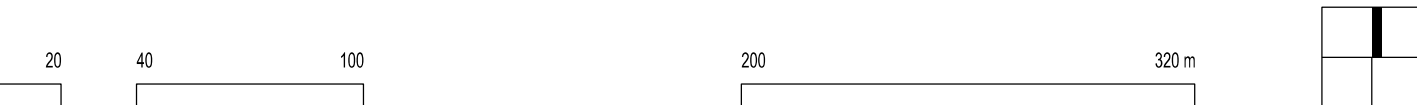
	PLOCHA S PRVKY REGULAČNÍHO PLÁNU
	KÓD PLOCHY S PRVKY REGULAČNÍHO PLÁNU
	STAVEBNÍ ČÁRA
	STAVEBNÍ HRANICE
	OPLOCENÍ
	KÓTA UDÁVAJÍCÍ VZDÁLENOST V METRECH

PLOCHY S ROZDÍLNÝM ZPŮSOBEM VYUŽITÍ

	PLOCHY SMÍŠENÉ OBYTNÉ (B)
	PLOCHY VEŘEJNÉ ZELENÉ (P)
	PLOCHY VEŘEJNÝCH PROSTRANSTVÍ (U)
	KÓD PLOCHY S ROZDÍLNÝM ZPŮSOBEM VYUŽITÍ
	HRANICE PLOCH S ROZDÍLNÝM ZPŮSOBEM VYUŽITÍ

PRVKY MAPOVÉHO DÍLA

	POLOHOVIS – KATASTRÁLNÍ MAPA
---	------------------------------



ZÁZNAM O ÚČINNOSTI

Společný orgán, který územní plán vydal: Zastupitelstvo obce Moravské Knínice	Datum raty územního plánu:
Pořizovatel: Městský úřad Kufřín, odbor investiční, Jungmannova 968/75, 664 94 Kufřín	Podpis:
Oprávněná osoba pořizovatele: Ing. Miroslav Křiváček, referentka investičního odboru	

Zpracovatel: Knesl Kynčl architekti s.r.o., Šumavská 416/15, 602 00 Brno	Podpis:
Garant projektu: doc. Ing. arch. Lukáš Kynčl, Ph.D., ČKA 02872	
Projekční tým: doc. Ing. arch. Lukáš Kynčl, Ph.D., Ing. arch. Jiří Knešl, Ing. arch. Bohuš Zoubek, Ing. arch. Jan Špičík, Ing. arch. Jana Šimová, Ph.D., Ing. Bohumil Dvořákovič	
Dopravní infrastruktura: Ing. Kateřka Polesná (Aukler DPK s.r.o.)	Zbor státního fondu: Ing. arch. Jiří Knešl
Technická infrastruktura – vodní hospodářství, zásobování pitnou vodou: Ing. Václav Vaněk	Krajina: Ing. arch. Jiří Knešl
Technická infrastruktura – zásobování elektrickou energií: Ing. Karel Rychtář	USEB: RNDr. Jiří Kodárn (AGEBIS s.r.o.)

Název akce: ÚZEMNÍ PLÁN MORAVSKÉ KNÍNICE NÁVRH PRO VEŘEJNÉ PROJEDNÁNÍ	Datum: 04 / 2021
Název výkresu: VÝKRES S PRVKY REGULAČNÍHO PLÁNU	Formát: 840 x 600 mm
	Číslo zakázky: 00662_80
	Měřítko: 1 : 2 000
	Číslo výkresu: I/04